

ŽEMĖS SKLYPO PLANAS M 1:2000

Sklypo plotas 40631 m<sup>2</sup>

Žemės sklypo kadastro Nr. 7 9 8 4 0 0 0 2

KOORDINAČIŲ ŽINIARAŠTIS

Koordinacijų sistema LKS-94							
Taško Nr.	Kodas	X	Y	Taško Nr.	Kodas	X	Y
1	R	6054939.34	559224.03	33	NK	6055012.22	559059.69
2	R	6054803.30	559081.15	34	NK	6055002.88	559047.77
3	R	6054806.99	559053.07	35	S	6054805.50	559064.43
4	R	6054889.74	559052.02	36	S	6054844.77	559062.84
5	R	6054933.05	559004.77	37	S	6054858.53	559062.03
6	R	6054979.31	559059.10	38	S	6054870.13	559061.56
7	R	6055012.67	559029.98	39	S	6054886.34	559061.82
8	R	6054975.63	558987.02	40	S	6054921.50	559067.55
9	R	6054977.96	558986.68	41	S	6054960.49	559066.48
10	R	6055029.68	559002.02	42	S	6054963.48	559065.38
11	R	6055063.28	559017.50	43	S	6054975.42	559054.53
12	R	6055071.59	559029.67	44	S	6054966.65	559070.61
13	R	6055081.00	559043.49	45	S	6054961.63	559072.45
14	R	6055103.45	559087.62	46	S	6054921.09	559073.56
15	R	6055114.46	559107.03	47	S	6054885.37	559067.74
16	R	6055115.09	559135.04	48	S	6054871.24	559067.36
17	R	6055006.22	559199.94	49	S	6054854.09	559068.29
18	R	6054993.00	559177.75	50	S	6054808.66	559070.94
19	NK	6055019.52	559034.72	51	S	6054804.23	559074.10
20	NK	6055048.95	559082.86	52	S	6055034.44	559004.21
21	NK	6055063.14	559070.96	53	S	6055026.93	559013.09
22	NK	6055077.03	559097.63	54	S	6055024.74	559015.69
23	NK	6055086.86	559099.05	55	S	6055058.26	559022.97
24	NK	6055090.20	559112.98	56	S	6055061.50	559027.74
25	NK	6055100.85	559117.72	57	S	6055063.98	559026.05
26	NK	6055009.82	559170.41	58	S	6055060.07	559020.29
27	NK	6054995.89	559170.16	59	S	6055058.12	559064.59
28	NK	6054918.30	559058.33	60	S	6055061.51	559068.83
29	NK	6054924.88	559066.01	61	S	6055079.35	559066.00
30	NK	6054928.63	559040.61	62	S	6055098.73	559089.67
31	NK	6054933.48	559041.05	63	S	6055114.57	559111.95
32	NK	6054989.34	559079.63	64	S	6055084.72	559147.54

SKLYPO CENTRO KOORDINATĖS

Koordinacijų sistema	Koordinatės X/Y	Planšeto nomenklatūra
Sistema, kurioje vykdyti matavimai	X=6054996 Y=559108	71/30; 71/31
Valstybinė LKS-1994	X=6054996 Y=559108	71/30; 71/31
Žiniaraštį sudarė	Vaiša Podleckaitė (2M-M-1132) (paršas) (vardas ir pavardė)	2012 04 23 (data)

DUOMENYS APIE ŽEMĖS NAUDOJIMO APRIBOJIMUS

Eil. Nr.	Kodas	Apribojimo sk. Nr.	Apribojimai	Žemės plotas, m <sup>2</sup>
1	2	II	Kelių apsaugos zonos	11205
2	6	VI	Elektros linijų apsaugos zonos	4926
3				

SERVITUTAS

Eil. Nr.	Kodas	Formojamasis servitutas	Servituto rūšis	Plotas m <sup>2</sup>
1	206	Servitutas-teisė tiesti požemines ir antžemines komunikacijas (tarnaujantis daiktas) S1;S2;S4;S5		14791
2	203	Kelio servitutas- teisė važiuoti transporto priemonėmis (tarnaujantis daiktas) S3		1082

207 - Teisė aptarnauti požemines ir antžemines komunikacijas (tarnaujantis daiktas) 14791m<sup>2</sup>

Taisyms tikėtis R. Mucharskas



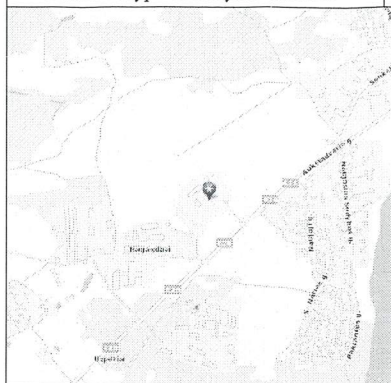
65	S	6055049.68	559169.09
66	S	6055008.07	559176.97
67	S	6054994.69	559180.58
68	S	6055007.33	559173.03
69	S	6055048.22	559165.29
70	S	6055082.08	559144.48
71	S	6055111.51	559109.97
72	S	6055097.16	559093.91
73	S	6055090.10	559101.28
74	S	6055087.21	559098.51
75	S	6055094.54	559090.87
76	S	6055077.35	559069.88
77	S	6054888.01	559052.02
78	S	6054914.74	559111.09
79	S	6054981.25	559187.88
80	R	6054929.16	559009.01

Ištrauka iš Lietuvos Administracinių teisių pažeidimų kodekso:

47 straipsnis. Pastovių žemenaudos riboženklų sunaikinimas arba gadinimas - užtraukia baudą nuo dviejų šimtų penkiasdešimties iki penkių šimtų litų.

48 straipsnis. Geodezinio pagrindo punkto bei markšneiderystės ženklų sunaikinimas arba gadinimas - užtraukia baudą nuo penkių šimtų iki vieno tūkstančio litų.

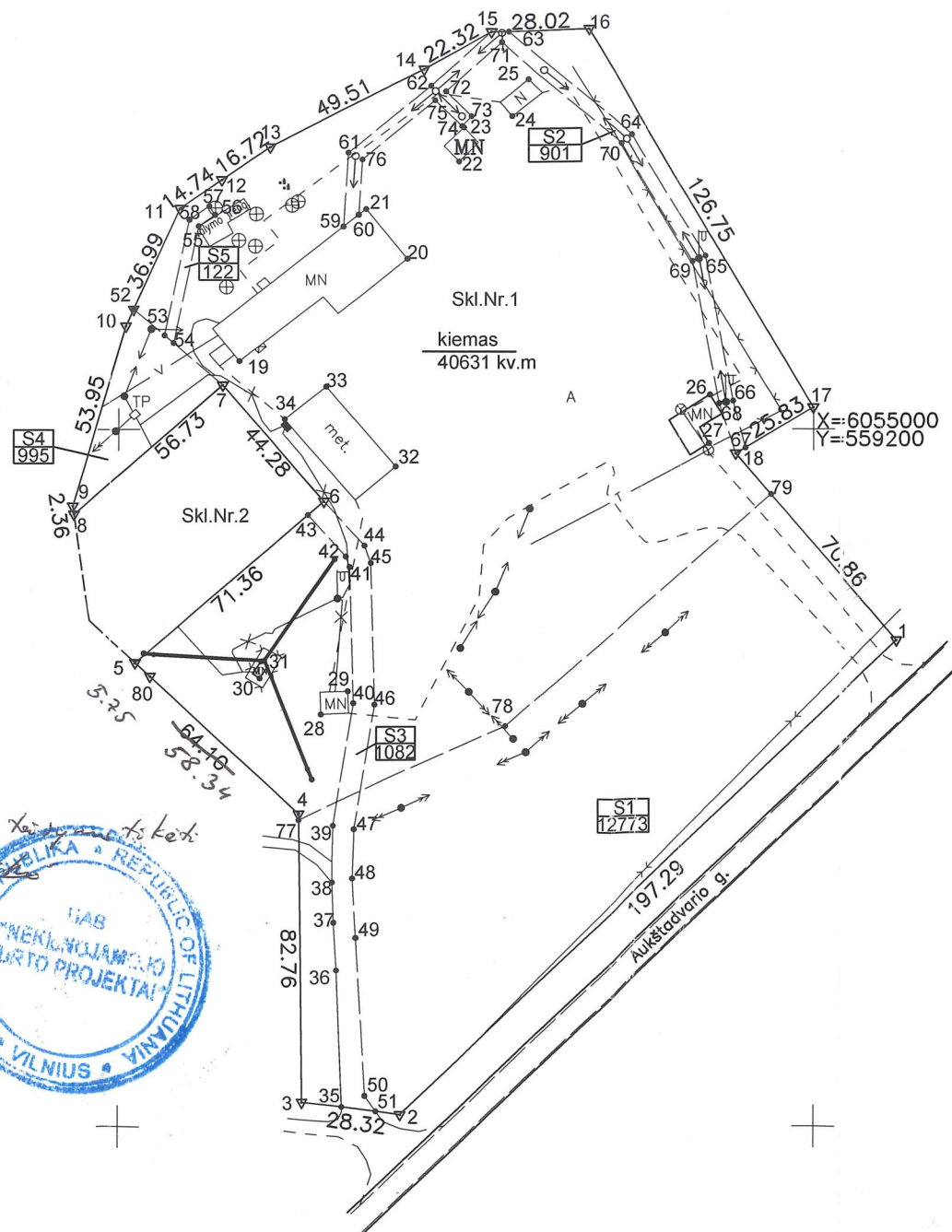
Žemės sklypo išdėstymo schema




# ŽEMĖS SKLYPO PLANAS M 1:2000,

Sklypo Nr.1

Sklypo plotas 40631 m<sup>2</sup>



*Linijų 4-80 ir 80-5 ilgis keičiamas iki kelių  
Renatas Muecherstis Pildikis*



## SUTARTINIAI ŽENKLAI :

- laikini riboženkliai
- ▼ Riboženklis
- Servitutas

Kadastro:	vietovė	Žaizdriai	blokas	sklypas
Žemės sklypo kadastro Nr.		7 9 8 4 0 0 0 2	1 2 4 0	

Gatvė, namo Nr.	Aukštadvario g. 5
Kaimas (miestelis)	Naujasodžių km.
Seniūnija	Trakų
Miestas (rajonas)	Trakų
Apskritis	Vilniaus

Gretimybė	Gretimo žemės sklypo kadastro Nr.	Pastabos
1-2	7984/7001:0004	Aukštadvario g.
2-3		kelias
3-80	7984/0002:0424	geodeziškai apmatuotas
80-5; 8-12	7984/0002:0449	geodeziškai apmatuotas
12-15	7984/0002:0898	geodeziškai apmatuotas
15-1	7984/0002:0464	geodeziškai apmatuotas
5-6-7-8		Skly.Nr.2

SKLYPO RIBOS PAŽYMĖTOS  
KADASTRO ŽEMĖLAPYJE  
VILNIEŠKŲ REGISTRŲ CENTRO Vilniaus filijalas  
*Wadono specialistas S. V. Vaitiekaitis*  
2012.06.26

Su paženklinimomis vietovėje žemės sklypo ribomis, aprašytomis . . . 2012 . . . m.  
... 04 mėn. 23 d. žemės sklypo paženklinimo-parodymo akte, ir nustatytu plotu sutinku:  
Žemės savininkas (naudotojas):  
*Vytautas Karnila* (parašas) 2012.05.20 (data)

Nacionalinės žemės tarnybos prie Žemės ūkio ministerijos  
Trakų miesto (rajono) žemėtvarkos skyrius  
Patikrino: Vyresn. specialistė  
Suderino: Vedėjas  
*Renatas Muecherstis* (parašas) (vardas, pavardė) (data) Trakų skyrius A.V.

## UAB "NEKILNOJAMOJO TURTO PROJEKTAI"

LICENCIJOS NR.G-711-(733) išduota 2008 08 18

Pareigos	Parašas	Vardas, pavardė	Data
Matininkė	<i>Renatas Muecherstis</i>	Vaiva Podleckaitė direktorė Renatas Muecherstis	2012 04 25

